

«СОГЛАСОВАНО»

Директор департамента  
образования муниципального  
образования город Краснодар

  
Некрасов А.С.

\_\_\_\_\_  
дата      подпись



«УТВЕРЖДАЮ»

Директор МБОУ СОШ № 19

Ж.В. Умикашвили


  
\_\_\_\_\_  
дата      подпись      ФИО



«СОГЛАСОВАНО»

Начальник ОГИБДД УМВД  
России по городу Краснодару  
полковник полиции

\_\_\_\_\_  
дата      подпись      Богун О.Н.



## ПАСПОРТ

дорожной безопасности образовательной организации

МБОУ СОШ № 19

(наименование образовательной организации)

2018 год

## Общие сведения

Муниципальное бюджетное общеобразовательное учреждение средняя общеобразовательная школа № 19

(полное наименование образовательной организации)

Тип образовательной организации: общеобразовательное учреждение

Юридический адрес: 350000, г. Краснодар, ул. Кирова, 79/1

Фактический адрес: 350000, г. Краснодар, ул. Кирова, 79/1

Руководители образовательной организации:

Директор Умикашвили Жанна Валерьевна 259-20-03  
(фамилия, имя, отчество) (телефон)

Заместитель директора по учебной работе Батютина Людмила Александровна 259-20-03  
(фамилия, имя, отчество) (телефон)

Заместитель директора по воспитательной работе Рыбалкина Антонина Михайловна 259-20-03  
(фамилия, имя, отчество) (телефон)

Ответственные работники  
муниципального органа

образования ведущий специалист Шабунина Валерия Александровна 255-10-18  
(должность) (фамилия, имя, отчество) (телефон)

Ответственные от

Госавтоинспекции Кваснецкий Павел Александрович майор 8-918-48-08-950  
(фамилия, имя, отчество) (должность) (телефон)

---

(фамилия, имя, отчество) (должность) (телефон)

Ответственные работники

за мероприятия по профилактике  
детского травматизма

Рыбалкина Антонина Михайловна  
(фамилия, имя, отчество)  
заместитель директора по ВР 259-20-03  
(должность) (телефон)

Руководитель или ответственный  
работник дорожно-эксплуатационной  
организации, осуществляющей  
содержание улично-дорожной  
сети (УДС)\*

Аганов Артём Вячеславович 298-09-93  
(фамилия, имя, отчество) (телефон)

Руководитель или ответственный  
работник дорожно-эксплуатационной  
организации, осуществляющей

\* Дорожно-эксплуатационные организации, осуществляющие содержание УДС и ТСОДД, несут ответственность в соответствии с законодательством Российской Федерации (Федеральный закон от 10 декабря 1995 г. № 196-ФЗ «О безопасности дорожного движения», Кодекс Российской Федерации об административных правонарушениях, Гражданский кодекс Российской Федерации)

содержание технических средств

организации дорожного Аганов Артём Вячеславович

298-09-93

движения (ТСОДД)\*

(фамилия, имя, отчество)

(телефон)

Количество обучающихся (учащихся, воспитанников) 850

Наличие уголка по БДД: рекреация 1 этажа

(если имеется, указать место расположения)

Наличие класса по БДД: нет

(если имеется, указать место расположения)

Наличие автогородка (площадки) по БДД: площадка перед зданием школы

Наличие автобуса в образовательной организации: отсутствует

Владелец автобуса \_\_\_\_\_ (при

наличии автобуса - образовательная организация, муниципальное образование и др.)

Время занятий в образовательной организации:

1-ая смена: 8 час. 00 мин. – 13 час.55 мин. (период)

2-ая смена: 14 час.00 мин. – 18 час. 10 мин. (период)

внеклассные занятия: \_\_\_ час. \_\_\_ мин. – \_\_\_ час. \_\_\_ мин. (период)

Телефоны оперативных служб:

\_\_\_\_\_  
\_\_\_\_\_  
\_\_\_\_\_

## Содержание

### I. План-схема образовательной организации.

1. Район расположения образовательной организации, пути движения транспортных средств и детей (обучающихся).

2. Организация дорожного движения в непосредственной близости от образовательной организации с размещением соответствующих технических средств организации дорожного движения, маршруты движения детей и расположение парковочных мест.

3. Маршруты движения организованных групп детей от образовательной организации к стадиону, парку или спортивно-оздоровительному комплексу.

4. Пути движения транспортных средств к местам разгрузки/погрузки и рекомендуемые безопасные пути передвижения детей по территории образовательной организации.

II. Информация об обеспечении безопасности перевозок детей специальным транспортным средством (автобусом).

1. Общие сведения.

2. Маршрут движения автобуса образовательной организации.


3. Безопасное расположение остановки автобуса у образовательной организации.

III. Приложения.

План-схема пути движения транспортных средств и детей при проведении дорожных ремонтно-строительных работ вблизи образовательной организации.

I. План-схема образовательной организации.

1. Район расположения образовательной организации, пути движения транспортных средств и детей (обучающихся).



1.1. Район расположения МБОУ СОШ № 19 определяется группой жилых домов, зданий и улично-дорожной сетью с учетом остановок общественного транспорта, центром которого является непосредственно образовательная организация.

1.2. Территория, указанная на схеме, включает:

- образовательная организация;
- жилые дома, в которых проживает большая часть детей данной образовательной организации;
- автомобильные дороги и тротуары, трамвайная линия (ул. Горького).

1.3. На схеме обозначены:

- расположение жилых домов;
- сеть автомобильных дорог;
- пути движения транспортных средств;
- пути движения детей в/из образовательную организацию;
- опасные участки (места несанкционированных переходов на подходах к образовательной организации, места имевших место случаев дорожно-транспортных происшествий с участием детей-пешеходов и детей-велосипедистов);

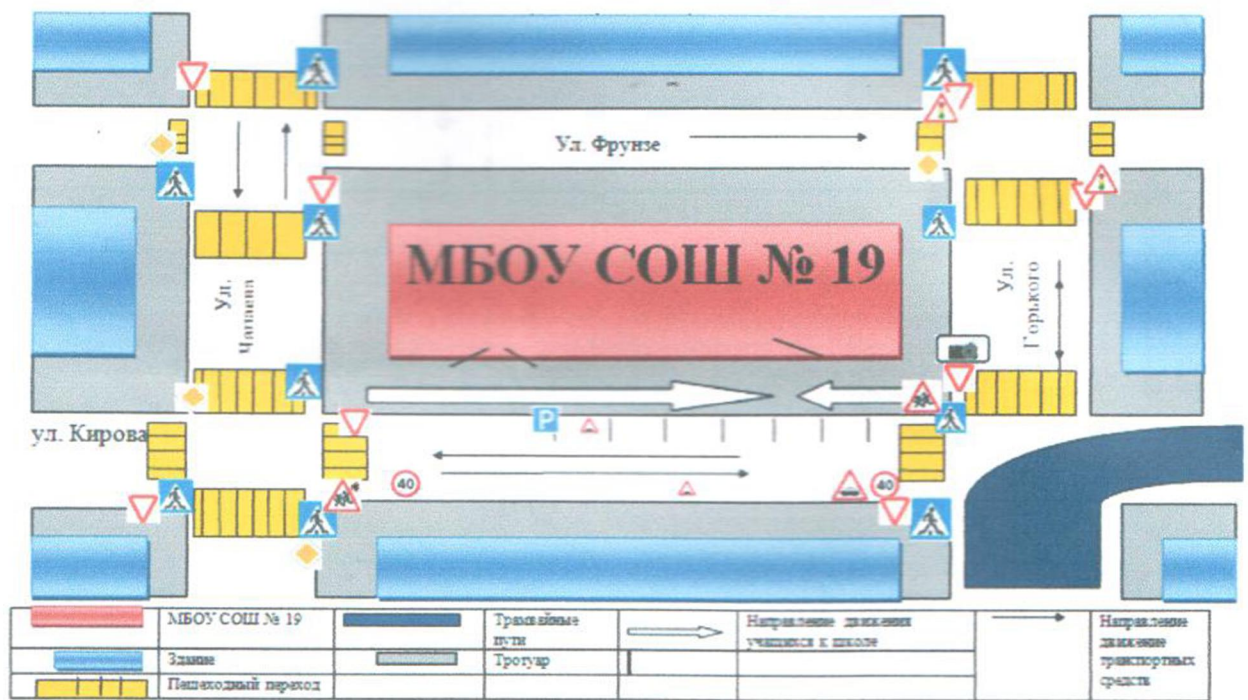
уличные (наземные нерегулируемые) пешеходные переходы;

названия улиц и нумерация домов.

Схема необходима для общего представления о районе расположения образовательной организации. На схеме обозначены наиболее частые пути движения детей от дома (от отдаленных остановок маршрутных транспортных средств) к образовательной организации и обратно.

2. Схема организации дорожного движения в непосредственной близости от образовательной организации с размещением соответствующих технических средств организации дорожного движения, маршрутов движения детей и расположения парковочных мест.

Схема



2.1. Схема организации дорожного движения ограничена автомобильными дорогами, находящимися в непосредственной близости от образовательной организации.

2.2. На схеме обозначаются:

- здание образовательной организации с указанием территории, принадлежащей непосредственно образовательной организации;
- автомобильные дороги и тротуары;
- уличные (наземные нерегулируемые) пешеходные переходы на подходах к образовательной организации;
- дислокация существующих дорожных знаков и дорожной разметки;
- направление движения транспортных средств по проезжей части;
- направление безопасного маршрута движения детей.

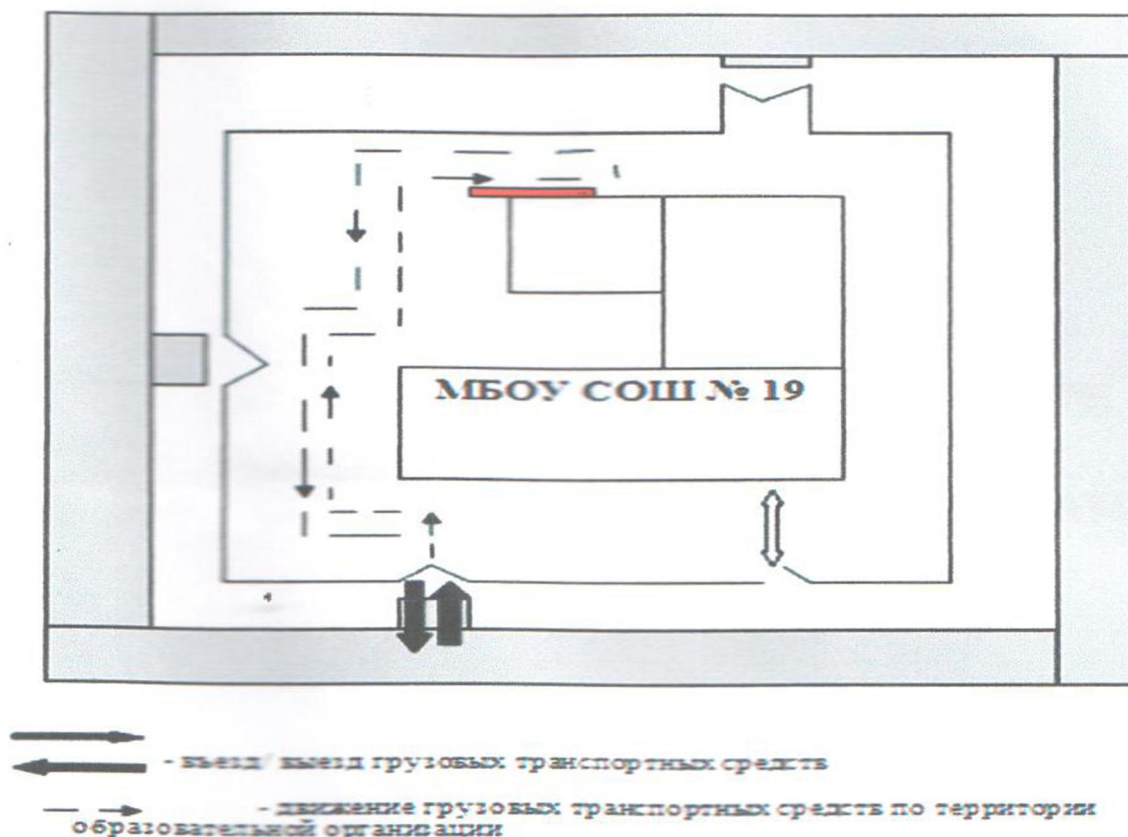
2.3. На схеме указано расположение остановок маршрутных транспортных средств и безопасные маршруты движения детей от остановочного пункта к образовательной организации и обратно.

2.4. Стоянка (парковочные места) около образовательной организации определена разметкой.

3. МБОУ СОШ № 19 не осуществляет движения организованных групп детей от образовательной организации к стадионам, паркам и спортивно-оздоровительным комплексам в связи с удаленным расположением от них.

4. Пути движения транспортных средств к местам разгрузки/погрузки и рекомендуемые безопасные пути передвижения детей по территории образовательной организации.

Схема



4.1. На схеме указана примерная траектория движения транспортных средств на территории образовательной организации, в том числе места погрузки/разгрузки, а также безопасный маршрут движения детей во время погрузочно-разгрузочных работ.

4.2. В целях обеспечения безопасного движения детей по территории образовательной организации исключено пересечения путей движения детей и путей движения транспортных средств.